 CONCEJO DE BOGOTÁ, D.C.	PROCESO CONTROL POLÍTICO		CONCEJO DE BOGOTÁ 29-04-2025 10:00:07 Al Contestar Cite Este Nr.:2025IE7658 O 1 Fol:1 Anex:0 ORIGEN: 201 OFICINA 201/BARRIOS BERNAL ANDRES GIOVANNI DESTINO: COMISION 1ª PERM. PLAN DE DESARROLLO Y ORDENAMIENT ASUNTO: TEMA: ADITIVA A LA PROPOSICIÓN 565 DE 2025: BORDE OBS: —	
	PRESENTACIÓN PROPOSICIONES		VERSIÓN: 00	
			FECHA: 14-Nov-2019	

PROPOSICIÓN No. 576 DE 2025

29 de abril de 2025

**APROBADA EN:** Comisión Primera Permanente de Plan de Desarrollo y Ordenamiento Territorial.

**TEMA:** Aditiva a la proposición 565 de 2025: Borde Norte.

**FACULTADES:** De conformidad con lo establecido en los artículos 52, 53 y 54 del Acuerdo 741 de 2019 “*Por el cual se expide el Reglamento Interno del Concejo de Bogotá D.C.*”; respetuosamente se solicita a los honorables concejales de la Corporación aprobar la siguiente proposición:

**FUNCIONARIOS CITADOS:** Secretaría Distrital de Integración Social, Secretaría Distrital del Hábitat, TransMilenio S.A., IDU, IPES y UMV


**FUNCIONARIOS INVITADOS:** Contraloría de Bogotá, Veeduría Distrital, Personería de Bogotá., CAR

**CUESTIONARIO:**

**Secretaría Distrital de Integración Social:**

1. Sírvase informar, ¿Cuántos “Centro Día al Barrio” se han realizado en el borde norte de Bogotá? Indique su respuesta desde enero de 2024 hasta la fecha, mencionando cada una de las actividades adelantadas y el balance de las mismas.
2. Sírvase informar cada una de las jornadas de abordaje a habitantes en calle en borde norte de Bogotá y el resultado de cada una de ellas, desde enero de 2024 hasta la fecha, indicando el número de habitantes de calle que accedieron a los servicios dispuestos por parte de la Secretaría Distrital de Integración Social y el acompañamiento que se le ha realizado a cada uno desde entonces.

29 de abril de 2025


 CONCEJO DE BOGOTÁ, D.C.	PROCESO CONTROL POLÍTICO	CÓDIGO: CP-PR001-FO4
	PRESENTACIÓN PROPOSICIONES	VERSIÓN: 00
		FECHA: 14-Nov-2019

3. Sírvasse informar, ¿Cuáles son los protocolos dispuestos por parte de la Secretaría Distrital de Integración Social para atender a la población migrante que ingresa a la ciudad por el borde norte y se establecen en el espacio público?
4. Sírvasse informar, según el censo de habitabilidad en calle adelantado en el 2024, ¿Cuál es el número total de habitantes de calle en el borde norte de Bogotá y cuál es la variación frente al último registro en esta materia? Responda cuántos son hombres y mujeres, edades e información complementaria de interés público.
5. Sírvasse informar, ¿Cuántas mesas de trabajo, recorridos de gestión territorial y otras actividades se realizaron en el separador de la Autopista Norte, para abordar la presencia de habitantes de calle y la conformación de construcciones no convencionales? Indique fechas, resultados y anexe material fotográfico de las jornadas adelantadas desde enero de 2024 hasta la fecha.

**Secretaría Distrital del Hábitat:**

1. Sírvasse informar, ¿De qué forma se está articulando el Distrito con las empresas constructoras en el marco del POZN Lagos de Torca, con referencia a la entrega de zonas de cesión y equipamiento comunal público para el disfrute y goce de la ciudadanía?
2. Sírvasse informar, ¿Cuántos conjuntos residenciales se están construyendo en la actualidad en el POZN Lagos de Torca? Indique nombre de cada proyecto, número de apartamentos y el seguimiento dispuesto por parte de la Secretaría Distrital del Hábitat.
3. Sírvasse informar, ¿Qué acompañamiento ha adelantado la Secretaría Distrital del Hábitat, a la comunidad educativa, comerciante y residente del borde norte de Bogotá, quienes manifiestan fallas en la prestación de servicios públicos domiciliarios?
4. Sírvasse informar, ¿Cuántas peticiones, quejas, reclamos y/o solicitudes fueron elevadas por parte de la ciudadanía a la Secretaría Distrital de Ambiente, reclamando acompañamiento del Distrito por fallas en la prestación de servicios públicos domiciliarios en el borde norte de Bogotá? Responda por cada caso indicando el tipo de afectación, dirección, si se realizó visita de diagnóstico y la respuesta otorgada por parte de la entidad.

29 de abril de 2025


 <b>CONCEJO DE BOGOTÁ, D.C.</b>	PROCESO CONTROL POLÍTICO	CÓDIGO: CP-PR001-FO4
	PRESENTACIÓN PROPOSICIONES	VERSIÓN: 00
		FECHA: 14-Nov-2019

5. Sírvasse informar, ¿Qué estrategias está implementando la Secretaría Distrital del Hábitat, para conservar la estructura ecológica principal en el borde norte de Bogotá?
6. Sírvasse informar, ¿Cuáles son los protocolos dispuestos por parte de la Secretaría Distrital del Hábitat para evitar la conformación de puntos críticos de residuos sólidos y material contaminante en el espacio público? Anexe las actividades adelantadas desde enero de 2024 hasta la fecha, en el borde norte de Bogotá y los indicadores de efectividad de estas medidas.
7. Sírvasse informar, ¿Cuántas jornadas de embellecimiento del espacio público se han adelantado en el borde norte de Bogotá? Anexe las actividades realizadas desde enero de 2024 hasta la fecha, incluya soporte fotográfico previo y posterior a la intervención.

#### **TransMilenio S.A.**

1. Indique, ¿Cuáles son las condiciones de los estacionamientos de rutas del SITP que se encuentran ubicados en el borde norte de Bogotá? Anexe direcciones, soportes fotográficos, contratos de mantenimiento y cifras complementarias.
2. Indique, ¿Cuántas solicitudes, peticiones, quejas y/o reclamos de la ciudadanía fueron elevadas a los canales de TransMilenio S.A., manifestando inconformidades con el estacionamiento de buses en la calle 222, carrera 53 y carrera 54?
3. Indique, ¿Cuántos buses del SITP transitan por el borde norte de Bogotá? Responda especificando la carga por día, incluidos fines de semana, por hora sentido, por rutas, por frecuencias, etc.
4. Indique, ¿Qué estrategias implementará TransMilenio S.A., una vez se entreguen los proyectos de infraestructura que se están adelantando en el marco del POZN Lagos de Torca, para cubrir la demanda de transporte público en el borde norte de Bogotá?
5. Indique, ¿Cuántos accidentes y siniestros viales que involucran a los buses de TransMilenio y SITP se presentaron en el borde norte de Bogotá? Responda durante

29 de abril de 2025

 <b>CONCEJO DE BOGOTÁ, D.C.</b>	PROCESO CONTROL POLÍTICO	CÓDIGO: CP-PR001-FO4
	PRESENTACIÓN PROPOSICIONES	VERSIÓN: 00
		FECHA: 14-Nov-2019


el periodo comprendido entre enero de 2024 hasta la fecha, por cada caso especifique si hubo heridos, muertos, edades de los afectados, hombre o mujer, si hubo afectaciones a otros vehículos, etc.

6. Indique, ¿Por qué motivos fue suprimida la ruta alimentadora Guaymaral 2-6 del Portal Norte? certifique con indicadores y las actas de socialización con la comunidad para adelantar esta medida.
7. Indique, ¿Qué acciones ha adelantado TransMilenio S.A. para evitar el establecimiento de vendedores informales en los puentes peatonales y estaciones del sistema? Responda cada una de las jornadas en las estaciones Terminal, Calle 183, Portal Norte, Toberín.

## IDU

1. Sírvasse informar, ¿Cuál es el avance de los proyectos de infraestructura vial que se encuentran en ejecución, en el marco del POZN Lagos de Torca? Por cada avenida, responda con indicadores, número de trabajadores, turnos, tiempos de ejecución y si se encuentran con retraso contractual.
2. Sírvasse informar, ¿Se tiene contemplada la rehabilitación total de la Avenida Calle 222? De ser afirmativo, indique los tiempos de ejecución; de ser negativo, indique los motivos de omisión para intervenir este corredor vial.
3. Sírvasse informar, ¿Cuántas peticiones, quejas, reclamos y/o solicitudes fueron elevadas por parte de la ciudadanía al IDU, reclamando la intervención de la malla vial de la Avenida Calle 222 y la Calle 209?
4. Sírvasse informar, ¿Qué intervenciones de malla vial ha adelantado el IDU, para contener las afectaciones generadas por la presencia de buses del SITP en el borde norte de Bogotá? Indique cada una de las actividades, tanto en la escala local, intermedia y arterial, con soporte fotográfico previo y posterior a la intervención, si hubo socialización con las comunidades locales y anexe indicadores complementarios.
5. Sírvasse informar, ¿Cuál fue el proceso de armonización entre el IDU en conjunto con las entidades Distritales competentes, frente al proceso de radicación de la licencia ambiental ante la ANLA, para la ejecución del proyecto Accesos Norte Fase II? Anexe el concepto de IDU consignado en la radicación.

29 de abril de 2025

 <b>CONCEJO DE BOGOTÁ, D.C.</b>	PROCESO CONTROL POLÍTICO	CÓDIGO: CP-PR001-FO4
	PRESENTACIÓN PROPOSICIONES	VERSIÓN: 00
		FECHA: 14-Nov-2019


**IPES**

1. Sírvasse informar, ¿Cuántos vendedores informales están caracterizados ante el IPES en el borde norte de Bogotá?
2. Sírvasse informar, ¿Qué estrategias está adelantando el IPES para abordar el establecimiento de vendedores informales en puentes peatonales de las estaciones Terminal, Calle 183, Portal Norte de TransMilenio S.A.

**UMV**

1. Sírvasse informar, ¿Qué segmentos viales fueron intervenidos para mantenimiento vial en el borde norte de Bogotá? Responda desde 2020 hasta la fecha, anexe georreferenciación y soporte fotográfico previo y posterior a las intervenciones.
2. Sírvasse informar, ¿Qué segmentos viales se tienen programados para mantenimiento vial en el borde norte de Bogotá? Indique la programación y rubros establecidos.
3. Sírvasse informar si se tiene contemplada la demarcación vial en la Avenida Bordenorte (Carrera 116) posterior a su intervención. Anexe el contrato de obra e indique si el mismo ya se encuentra finalizado.

Cordialmente,

  
**ANDRÉS BARRIOS BERNAL**  
Concejal de Bogotá D.C.  
Citante  
**SANDRA FORERO RAMÍREZ**  
Concejal de Bogotá D.C.  
Vocera